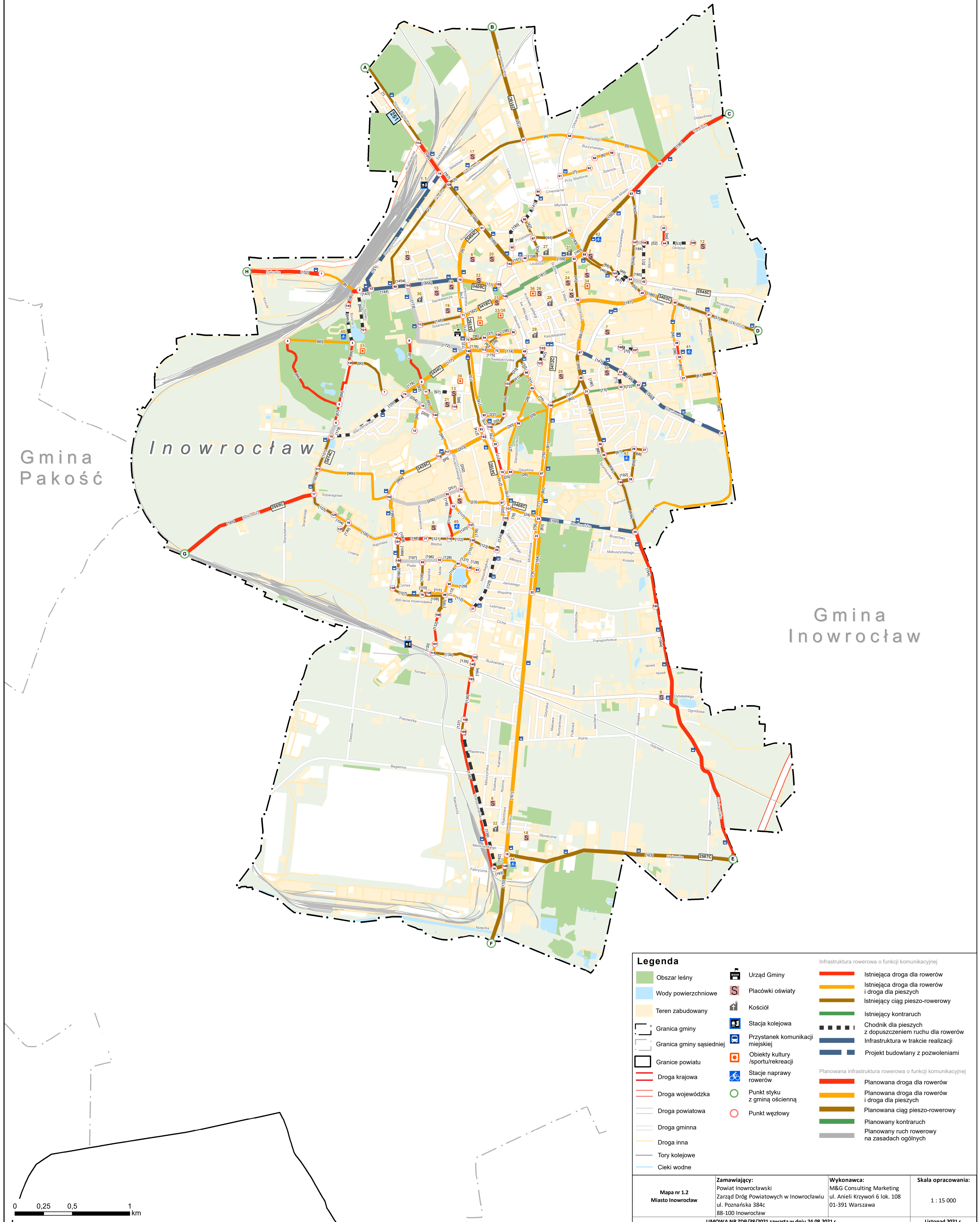

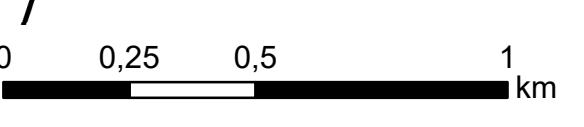


Budowa zintegrowanego systemu ścieżek rowerowych na terenie Powiatu Inowrocławskiego Miasto Inowrocław



Legenda		Infrastruktura rowerowa o funkcji komunikacyjnej	
Obszar leśny	Urząd Gminy	Istniejąca droga dla rowerów i droga dla pieszych	Istniejący ciąg pieszo-rowerowy
Wody powierzchniowe	Placówki oświaty	Istniejący kontrakt	Istniejący kontrakt
Teren zabudowany	Kościół	Chodnik dla pieszych z dopuszczeniem ruchu dla rowerów	Infrastruktura w trakcie realizacji
Granica gminy	Stacja kolejowa	Projekt budowlany z pozwoleniami	
Granica gminy sąsiedniej	Przystanek komunikacji miejskiej		
Granice powiatu	Obiekty kultury /sportu/rekreacji		
Droga krajowa	Stacje naprawy rowerów		
Droga wojewódzka	Punkt styku z gminą ościenną		
Droga powiatowa	Punkt węzłowy		
Droga gminna			
Droga inna			
Tory kolejowe			
Ciek wodne			
		Planowana droga dla rowerów i droga dla pieszych	Planowana droga dla rowerów i droga dla pieszych
		Planowana ciąg pieszo-rowerowy	Planowany kontrakt
		Planowany kontrakt	Planowany ruch rowerowy na zasadach ogólnych



Mapa nr 1.2 Miasto Inowrocław	Zamawiający: Powiat Inowrocławski Zarząd Dróg Powiatowych w Inowrocławiu ul. Poznańska 384c 88-100 Inowrocław	Wykonawca: M&G Consulting Marketing ul. Anieli Krzywiń 6 lok. 108 01-391 Warszawa	Skala opracowania: 1 : 15 000
	UOWA NR ZDP/38/2021 zawarta w dniu 24.08.2021 r.		Listopad 2021 r.